

INSCRIÇÃO	TURMA	NOME DO CANDIDATO
ASSINO DECLARANDO QUE LI E COMPREENDI AS INSTRUÇÕES ABAIXO:		CÓDIGO
		ORDEM

Conhecimentos Específicos

INSTRUÇÕES

- Confira, acima, o seu número de inscrição, turma e nome. Assine no local indicado.
- Aguarde autorização para abrir o caderno de prova. Antes de iniciar a resolução das questões, confira a numeração de todas as páginas.
- A prova desta fase é composta de 7 questões discursivas de Geografia.
- As questões deverão ser resolvidas no caderno de prova e transcritas na folha de versão definitiva, que será distribuída pelo aplicador de prova no momento oportuno.
- A interpretação das questões é parte do processo de avaliação, não sendo permitidas perguntas aos aplicadores de prova.
- Ao receber a folha de versão definitiva, examine-a e verifique se o nome impresso nela corresponde ao seu. Caso haja qualquer irregularidade, comunique-a imediatamente ao aplicador de prova.
- As respostas das questões devem ser transcritas **NA ÍNTEGRA** na folha de versão definitiva, com caneta preta.
Serão consideradas para correção apenas as respostas que constem na folha de versão definitiva.
- Não será permitido ao candidato:
 - Manter em seu poder relógios e aparelhos eletrônicos ou qualquer objeto identificável pelo detector de metais. Tais aparelhos deverão ser desligados e colocados OBRIGATORIAMENTE dentro do saco plástico, que deverá ser acomodado embaixo da carteira ou no chão. É vedado também o porte de armas.
 - Usar bonés, gorros, chapéus ou quaisquer outros acessórios que cubram as orelhas.
 - Usar fone ou qualquer outro dispositivo no ouvido. O uso de tais dispositivos somente será permitido quando indicado para o atendimento especial.
 - Levar líquidos, exceto se a garrafa for transparente e sem rótulo.
 - Comunicar-se com outro candidato, usar calculadora e dispositivos similares, livros, anotações, réguas de cálculo, impressos ou qualquer outro material de consulta.
 - Portar carteira de documentos/dinheiro ou similares.
 - Usar óculos escuros (ressalvados os de grau), exceto quando autorizado por meio de solicitação de Atendimento Especial.
 - Receber de outros candidatos quaisquer materiais para realização da prova.

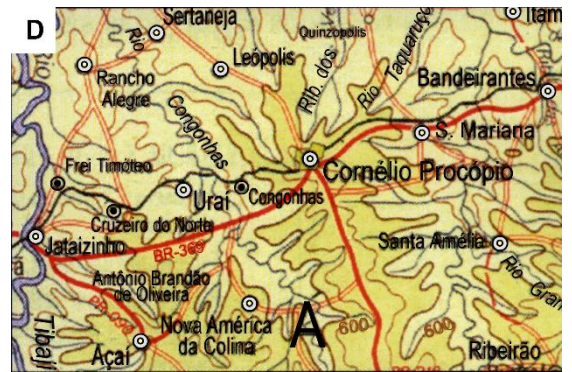
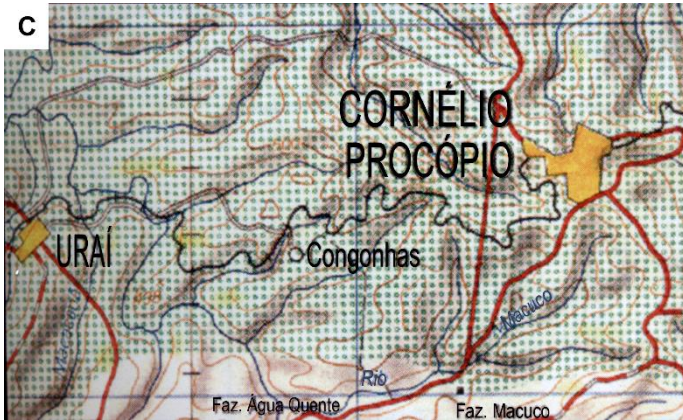
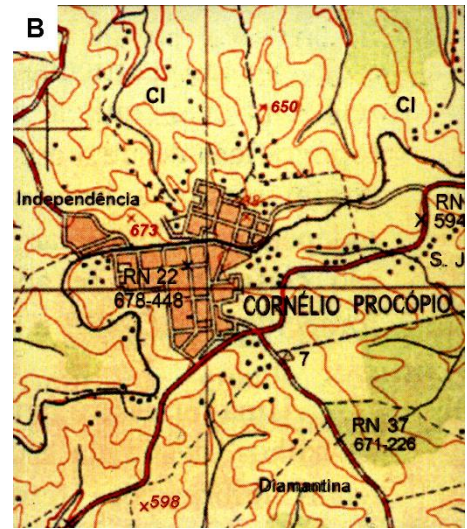
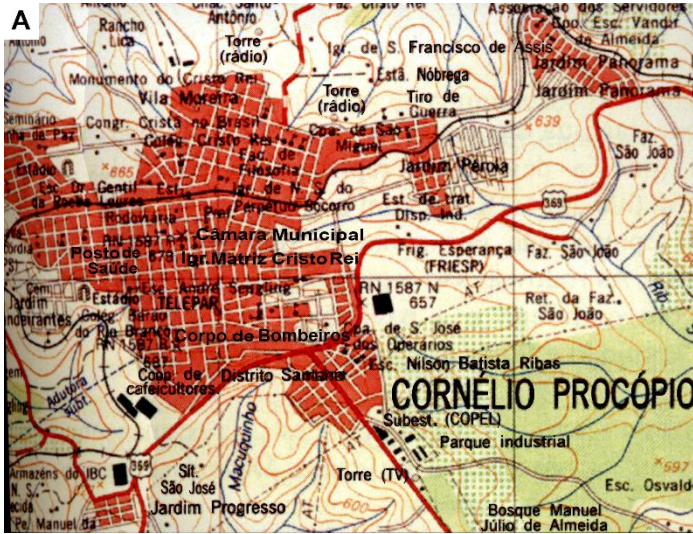
Caso alguma dessas exigências seja descumprida, o candidato será excluído do processo.
- O tempo de resolução das questões, incluindo o tempo para a transcrição na folha de versão definitiva, é de 2 horas e 30 minutos.
- Ao concluir a prova, permaneça em seu lugar e comunique ao aplicador de prova. Aguarde autorização para entregar o caderno de prova, a folha de versão definitiva e a ficha de identificação.
- Avalie a aplicação da prova:** acesse www.nc.ufpr.br até 13/12/2018 e contribua para a melhoria da qualidade da prova.

Geografia

DURAÇÃO DESTA PROVA: 2 horas e 30 minutos.

Não esqueça de avaliar a aplicação da prova!
www.nc.ufpr.br

01 - As figuras A, B, C e D abaixo fazem a representação cartográfica da sede do município de Cornélio Procópio, obtidas de distintas bases de dados.



Fonte: Adaptado de IBGE (1999).

Diferencie-as sob o ponto de vista cartográfico e explique por que elas apresentam conteúdos distintos.

RASCUNHO

